




Erfassung und Prüfung potenzieller Wohnbauflächen in der Gemeinde Drei Gleichen - OT Seebergen

Zeichenerklärung

-  Erfassung der Baulücken
-  Leerstand
-  Darstellung geplanter Entwicklungsflächen:
A - "Pferdingsleber Weg"
B - "Wandersleber Straße"
C - "Wechmarer Straße"

planungsgruppe 91

Ingenieurgesellschaft
Landschaftsarchitekten | Stadtplaner | Architekten
www.Planungsgruppe91.de info@Planungsgruppe91.de

datum
Mai 2024

maßstab
unmaßstäblich

projekt

Flächennutzungsplan der Gemeinde Drei Gleichen
Darstellung von Baulücken und potenziellen Wohnbauflächen im OT Seebergen